

男山・天狗山 山行報告書

【日程】2015年11月21日（土）

【目的地】男山 1,851m、天狗山 1,882m（長野県川上村／南相木村）

【ポイント】大展望。岩稜の稜線歩き

【メンバー】ハンブルクの星、非会員 4名

【行程】

05:00 浜松集合地発、新東名,R52、増穂 IC-須玉 IC, R141,09:30 馬越峠 P 着


09:45 登山開始

10:45 天狗山 1,882m。360 度の大展望、東には浅間山の噴煙も見えた。

12:45～13:25 男山 1,851m。展望良好。八ヶ岳が大迫力でその全峰々と、南には瑞牆山とその後方に富士山、金峰山、国師が岳の峰々が遠望出来て最高の眺望を得られた。山頂を出発するころに徐々にガスってきた

15:50 馬越峠登山口に戻る。下山完了

22:20 浜松集合地帰着



右のピークが天狗山、左が男山。




天狗山山頂



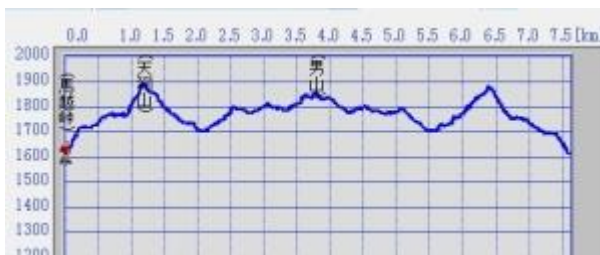
天狗山山頂からの男山と八ヶ岳



男山山頂からの八ヶ岳全峰



男山山頂からの金峰山と富士山



全行程標高表

【コメント】

- ・登山口到着時点では気温は5度くらいとかなり冷え込んでいたが、好天に恵まれ、天狗山、男山それぞれの山頂で大展望を得られてラッキーだった。
- ・登山口の馬越峠の標高は1,620mであったが、アップダウンの繰り返しが多く、ルート全般が岩稜の痩せ尾根なので片側または両側が切れ落ちていて、ロープ設置の断崖登降が多く、山行を愉しめた。
- ・辺り一帯のカラ松の黄葉は完全に終わっていた。麓の川上村から登山口の馬越峠への県道2号線は12月から3月末までは冬季閉鎖されるところ。

以上